




|  |  | <b>Slipstellen</b>                 | <b>Donau</b>  |  |
|---|--|------------------------------------|---|--|
| <b>Donau - km</b>   | <b>Uferseite<br/>RU = rechtes Ufer<br/>LU = linkes Ufer</b>                      | <b>nächste<br/>Ortsbezeichnung</b> | <b>Info<br/>( Betreiber, Nutzer o. ä. )</b>                                 | <b>S = Slip<br/>K = Kran</b>   |
| 2412,2  | RU   | Kehlheim-Affecking                 | Zufahrt von zwei Seiten: davon ein gesperrt                                 | S  |
| 2411  | RU   | Kehlheim-Affecking                 | Hafen Kehlheim; Hafenverwaltung (09441/68820)                               | K  |
| 2410,25   | RU   | Saal a. d. Donau                   | Sportboothafen: Marine Donau Center   | K (63 t) + S   |
| 2408,875  | RU   | Saal a. d. Donau                   | Eingezäuntes vereinseigenes Grundstück mit Schranke                         | S  |
| 2408,215  | RU   | Saal a. d. Donau                   | ehemalige Fährrampe   | S  |
| 2403,45   | LU   | Kapfelberg                         | Sportboothafen: Kehlheimer Yachtclub  | S  |
| 2400,55   | RU   | Poikam                             | Zufahrt gesperrt  | S  |
| 2390,18   | RU   | Unterirading                       |   | S  |
| 2386,86   | LU   | Sinzing                            | Sportboothafen: 1. Motor- u. Wasserskiclub Regensburg                       | K (6,3 t) + S  |
| 2383,91   | LU   | Kneiting                           |   | S  |
| 2380,75   | LU   | Regensburg-Donausüdarm             | Sportboothafen: Regensburger Motorboot- und Wassersportverein               | K (10 t)   |
| 2378,56 N   | RU   | Regensburg                         | Stützpunkt der DLRG   | S  |
| 2376,4  | RU   | Regensburg                         | Krananlagen der Häfen Regensburg, Hafenverwaltung Regensburg (0941/7959724) | K  |
| 2369,58   | LU   | Donaustauf                         | Wassersportclub Donaustauf  | S  |
| 2364,4  | RU   | Friesheim                          | Steg u. Slip Wasserwacht  | s  |
| 2362,15   | LU   | Bach an der Donau                  |   | S  |
| 2361,55   | RU   | Illkofen                           |   | S  |
| 2360,9  | LU   | Frengekofen                        |   | S  |
| 2329,52   | LU   | Kruckenberg                        |   | S  |
| 2357,42   | LU   | Kiefenholz                         |   | S  |
| 2355,27   | RU   | Geisling                           |   | S  |
| 2344,1  | LU   | Niederachdorf                      |   | S  |
| 2440,88   | LU   | Pondorf                            |   | S  |
| 2334,47   | RU   | Niedermotzing                      |   | S  |
| 2332,62   | RU   | Niedermotzing                      |   | S  |
| 2313,97   | RU   | Ittling                            | Sportbootanleger: Motor- u. Wasserskiclub Straubing (nur für Mitglieder)    | S  |
| 2312,18   | RU + LU  | Sand                               | ehemalige Fährrampen  |  |
| 2309,7  | RU   | Hermannsdorf                       | Bundeswehrrampe   |  |
| 2309  | RU   | Hermannsdorf                       | ehemalige Fährrampe   |  |

|         |         |               |  |               |
|---------|---------|---------------|--|---------------|
| 2308,9  | LU      | Hermannsdorf  | ehemalige Fährrampe  |               |
| 2305,8  | RU + LU | Pfelling      | ehemalige Fähr Rampen                                      |               |
| 2302,05 | LU + RU | Irlbach       | ehemalige Fähr Rampen                                      |               |
| 2297,3  | RU + LU | Mariaposching | Fähr rampe: während der Fähr betriebszeit nicht nutzbar    |               |
| 2289,05 | LU      | Metten        | ehemalige Fähr rampe, bei niedrigwasser Stufe - vorsicht ! | S             |
| 2289    | RU      | Metten Ufer   | ehemalige Fähr rampe, auf der Bühne rückwärts bis zum Slip | S             |
| 228,6   | LU      | Metten        | Sportbooclub: 1. MBC-Deggendorf                            | S             |
| 2285,5  | LU      | Deggendorf    | Campingplatz Donaustrandhaus                               | S             |
| 2276,15 | RU + LU | Niederalteich | Fähr rampe: während der Fähr betriebszeit nicht nutzbar    |               |
| 2267,37 | LU      | Aichet        | Sportbootclub: Motorbootclub Winzer                        | S             |
| 2263,2  | RU + LU | Winzer        | ehemalige Fähr Rampen                                      |               |
| 2256,6  | LU      | Hofkirchen    | Sportboothafen: Motorbootclub Hofkirchen                   | K (6,3 t) + S |
| 2254,9  | RU * LU | Pleinting     | ehemalige Fähr rampe: RU Zufahrtshöhe auf 2,5 m beschränkt | S             |
| 2249,12 | LU      | Vilshofen     | Ruderclub Vilshofen  | S             |
| 2246,03 | LU      | Windorf       | Bundeswehrrampe: Zufahrt mittels Schranke gesperrt         | S             |
| 2245,95 | LU      | Windorf       | Bundeswehrrampe: Zufahrt mittels Schranke gesperrt         | S             |
| 2243,08 | RU      | Scheuereck    |  | S             |
| 2242,18 | RU + LU | Sandbach      | Fähr Rampen: RU Zufahrtshöhe auf 2,50 m beschränkt         |               |
| 2234,4  | LU      | Schalding     | bei den Wassersportfreunden Passau                         | S             |
| 2234,3  | LU      | Schalding     | Sportboothafen: Wassersportfreunde Passau                  | K (6 t)       |
| 2232,5  | RU      | Passau        | Sportboothafen: Motor Yacht Club Passau                    | K (4 t) + S   |
| 2228,37 | RU      | Passau        | Rampe Hafenspitz Passau: Hafenverwaltung Regensburg        | S             |
| 2227,75 | LU      | Hacklberg     |  | S             |
| 2211,54 | LU      | Oberzell      | Anlage der Fa. Boote Braun                                 | K (10 t)      |
| 2211,4  | LU      | Oberzell      | Hafen der Gemeinde Oberzell                                | S             |
| 2208,4  | RU      | A - Kasten    | Sportboothafen Kasten                                      | K (10 t) + S  |

Die Zufahrt zu den genannten Einsatzstellen für Boote ist nicht überall möglich und mitunter deren Benutzung vom Eigentümer bzw. dem Nutzungsberechtigten abhängig.

Die Angaben sind ohne Gewähr, Fehler vorbehalten !

**Auf dem Button "Mitgliedsvereine" finden Sie die BMJV-Verbandsvereine, die Leistungen (Slip, Kran, Liegeplatz usw.) sind auf deren WEB-Seiten größtenteils zu ersehen.**